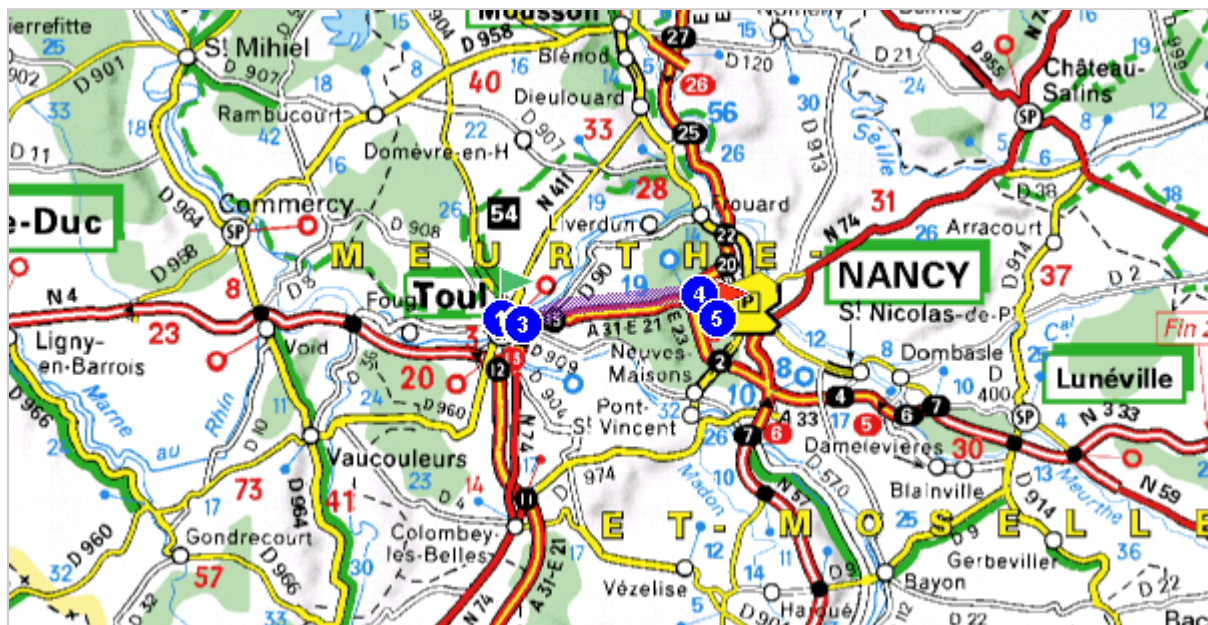


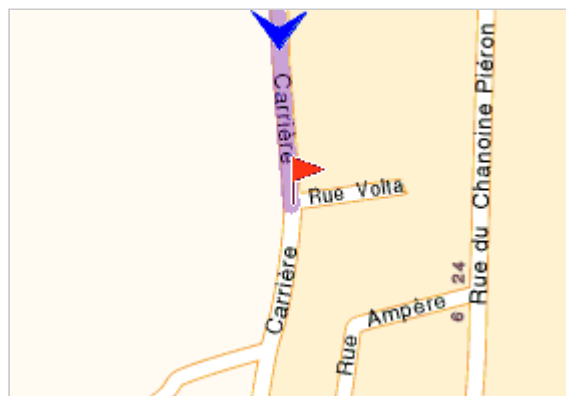


Itinéraire imprimé le 18/06/2007

	Départ : 54200 Toul	Temps : 00h18
	Arrivée : 54600 Villers-lès-Nancy — Rue de la Carrière	Distance : 24km
		Coût total : 2.16 EUR



Départ : 54200 Toul



Arrivée : 54600 Villers-lès-Nancy — Rue de la Carrière






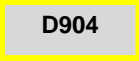

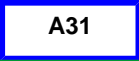
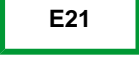






5€ de réduction

sur votre chambre
du 16 mars au 1^{er} juillet 2007

HOTEL

FORMULE 1

Itinéraire et Cartes

 	Départ : Toul, Centre 3km Sortir de Toul	00h04
 	Continuer sur : D904 <0.1km	00h04
  	Prendre A31 / E21 16km Suivre la direction : <div style="border: 2px solid blue; padding: 5px; text-align: center;"> NANCY JEANNE D' ARC </div> Passage à proximité de Nancy  undefined Suivre la direction : <div style="border: 2px solid blue; padding: 5px; text-align: center;"> METZ NANCY-CENTRE </div> Suivre la direction : <div style="border: 2px solid blue; padding: 5px; text-align: center;"> SORTIE 18 NANCY-CENTRE LAXOU </div>	00h13
	Traverser Laxou 3.5km Continuer sur : Avenue de la Résistance (0.2km)  Prendre à droite : Rue de la Sapinière (0.2km)  Prendre à gauche : Rue du Barrois (0.2km) Continuer sur : Avenue des Quatre Vents (0.2km) Continuer sur : Avenue du Bois Gronée (1.9km) Prendre Boulevard des Aiguillettes (0.4km)  Prendre à droite : Rue du Luxembourg (0.1km)  Prendre à gauche : Rue de Laxou (0.1km)	00h16

5

Entrer dans Villers-lès-Nancy

1.5km

Continuer sur : **Rue de Laxou**

(0.4km)

➤ Prendre à droite : **D92 / Rue Charles Oudille**

(0.8km)

➤ Prendre à gauche : **Rue de la Carrière**

(0.3km)

Arrivée : **Villers-lès-Nancy, Centre**

00h18



€€€
5€ de réduction
sur votre chambre
du 16 mars au 1^{er} juillet 2007

**HOTEL
FORMULE 1**